


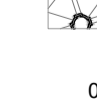









- AFECCIONES**
-  FFCC
 -  Línea de edificación
 -  Zona de protección
 -  Dominio público
- AGUAS**
-  Zona de policía del dominio público hidráulico
 -  Servidumbre del dominio público hidráulico
 -  Dominio público hidráulico

- INFORMACIÓN URBANÍSTICA ADICIONAL**
-  Límite PECH vigente 1989
 -  Ámbito del Conjunto Histórico Artístico, Objeto de la Declaración
 -  Ámbito del Conjunto Histórico Artístico, Entorno de Protección
 -  Acuerdo de 10/10/2011 del Consejo de Gobierno, por el que se modifica el Conjunto Histórico de Sigüenza (Guadalupe), declarado CHA y BIC del Patrimonio Histórico Español
 -  Límite de parcela
 -  Límite de manzana
 -  Edificios Palaciegos singulares
 -  Número de parcela
 -  00642 Número de manzana
 -  Alameda
 -  Río

PUNTES

1. Puente de San Juan (1904)
2. Puente de San Juan (1904)
3. Puente de San Juan (1904)
4. Puente de San Juan (1904)
5. Puente de San Juan (1904)
6. Puente de San Juan (1904)
7. Puente de San Juan (1904)
8. Puente de San Juan (1904)

PLANO ELABORADO: CHA1

PLAN ESPECIAL DEL CASCO HISTÓRICO DE SIGÜENZA GUADALAJARA

INFORMACIÓN DICIEMBRE 2020

T.04 Estado actual del casco histórico de Sigüenza: Afecciones

ESCALA 1:10.000

