











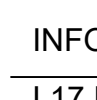



ZONAS DE ORDENACIÓN URBANÍSTICA EXISTENTES

- DOTACIONES**
-  Equipamientos Privados
 -  Equipamientos Públicos
 -  Zonas Verdes

- INFORMACIÓN URBANÍSTICA ADICIONAL**
-  Límite PECH vigente 1989
 -  Límite del Conjunto Histórico Artístico, Objeto de la Declaración
 -  Límite del Conjunto Histórico Artístico, Entorno de Protección
 -  Acuerdo de 10/10/2011 del Consejo de Gobierno, por el que se modifica el Conjunto Histórico de Sigüenza (Guadalupe), declarado CHA y BIC del Patrimonio Histórico Español
 -  Límite de parcela
 -  Límite de manzana
 -  Edificios Patrimoniales singulares
 -  Número de parcela
 -  00642 Número de manzana
 -  Alameda
 -  Río

PUNTES

1. Puente de S. J. Calisto (1984)
2. Puente de S. J. Calisto (1984)
3. Puente de S. J. Calisto (1984)

PLANO ELABORADO
CHAF

**PLAN ESPECIAL DEL CASCO HISTÓRICO DE SIGÜENZA
GUADALAJARA**

INFORMACIÓN DICIEMBRE 2020

1.17 Dotaciones existentes

Escala: 1:10.000

