





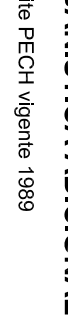




ORGANIZACIÓN VIGENTE. ENTORNO DEL CASCO HISTÓRICO

-  Límite del casco urbano
-  Límite del insularidad
-  Protección de grupo I, Total
-  Protección de grupo II, Cosechado restringido
-  Suelo no urbanizable común

INFORMACIÓN URBANÍSTICA ADICIONAL

-  Límite PCHU según 1989
 -  Límite PCHU según 2002
 -  Límite PCHU según 2007
- Anexo del Catálogo Histórico. Centro de la Declaración de Bien de Interés Cultural del Ayuntamiento de Guadalupe de Guzmán por el Real Decreto de 10/03/2017 del Gobierno de Castilla-La Mancha y el Real Decreto de 10/03/2017 del Gobierno de Castilla-La Mancha por el que se declara Bien de Interés Cultural el Conjunto Histórico de Guadalupe de Guzmán. Decreto 10/03/2017 del Gobierno de Castilla-La Mancha.

PLAN ESPECIAL DEL CASCO HISTÓRICO DE VIGENTE
 GUADALUPE DE GUZMÁN
 INFORMACIÓN
 T30 Plan Urbanístico Vigente. Clasificación del suelo
 10/03/2017
 ESCALA 1:500
 0 10 20 30 40 50 60 70 80 90 100
 N
 10/03/2017


Equipo de Arquitectura, Sociedad y Territorio S.L.