

SUELO NO URBANIZABLE PROTECCIÓN ESPECIAL: GRADO I - PROTECCIÓN TOTAL
(por legislación de carácter supramunicipal)

- SRNU de PROTECCIÓN NATURAL**
 - Parque Natural Barranco del Río Duke
 - Zonas periféricas de protección
 - Microrreserva Subterránea del Río Salado
 - Habitats de interés comunitario
 - Lugar de Importancia Comunitaria (LIC)
 - Zonas de Especial Protección para Aves (ZEPA)
 - Área crítica del agua perenne
 - Montes de utilidad pública
- SRNU de PROTECCIÓN AMBIENTAL**
 - Dominio público hidráulico:
 - Dominio público pecuario:
 - Vías pecuarias:
 - Cañada
 - Corredor
 - Veneta
- SRNU de PROTECCIÓN AMBIENTAL DE ENTORNO PAISAJÍSTICO**
- SRNU ESTRUCTURAL AGRARIO Y FORESTAL**
- SRNU de PROTECCIÓN AMBIENTAL DE INFRAESTRUCTURAS**
 - Área de afectación de carreteras autonómicas
 - Área de limitación de edificación de carreteras autonómicas
 - Área de limitación de edificación ferroviaria
- SRNU de PROTECCIÓN CULTURAL**
 - Bien de Interés Cultural (BIC)
 - Protección de impacto del
 - Bien de Interés Cultural (BIC)
 - Bien de Interés Cultural (BIC)
- Ámbitos arqueológicos:**
 - De protección
 - De prevención

SUELO NO URBANIZABLE PROTECCIÓN ESPECIAL: GRADO II - OCUPACIÓN RESTRINGIDA
(objeto del Plan Especial de Protección del Paisaje)

- SRNU de PROTECCIÓN AMBIENTAL DE ENTORNO PAISAJÍSTICO**
- SRNU ESTRUCTURAL AGRARIO Y FORESTAL**
- SRNU de PROTECCIÓN AMBIENTAL DE ENTORNO PAISAJÍSTICO**
- SRNU ESTRUCTURAL AGRARIO Y FORESTAL**

SUELO NO URBANIZABLE DE RESERVA:

- BASE CARTOGRAFICA**
 - Limite autonómico
 - Limite municipal de Sigüenza
 - Otros municipales
 - Edificaciones
 - Parcelario
 - Suelo urbano
 - Suelo urbanizable
 - Red hidrográfica
 - Mesas de agua
 - Vertientes geodésicos
 - Curvas de nivel
 - Ámbito del conjunto histórico-artístico de protección del casco histórico
 - Patrimonio Paisaje Natural y Cultural de declaración
 - Camino de Santiago
 - Camino del Cid
 - Ruta de don Quijote
- Red viaria:**
 - Autovía
 - Carretera nacional
 - Carretera autonómica
 - Viano local
 - Ferrocarril
- RIESCOS**
 - Incendio:
 - Muy alto
 - Alto
 - Erosión:
 - 100-200 l/ha al año
 - 50-100 l/ha al año
 - Brundabilidad:
 - Inundabilidad fluvial a 900 años

Sigüenza
Ayuntamiento de Sigüenza

PLAN ESPECIAL DE PROTECCIÓN DE PAISAJE EN SUELO RUSTICO
Junio 2021

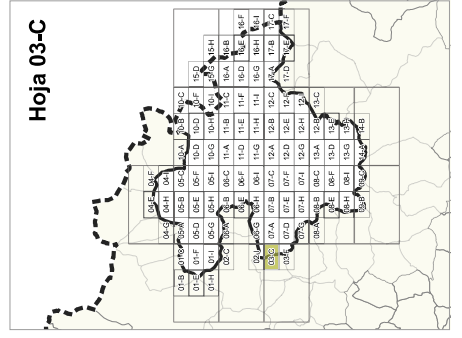
PLANO DE ORDENACIÓN O.02. Ordenación

0 100 200 300 m

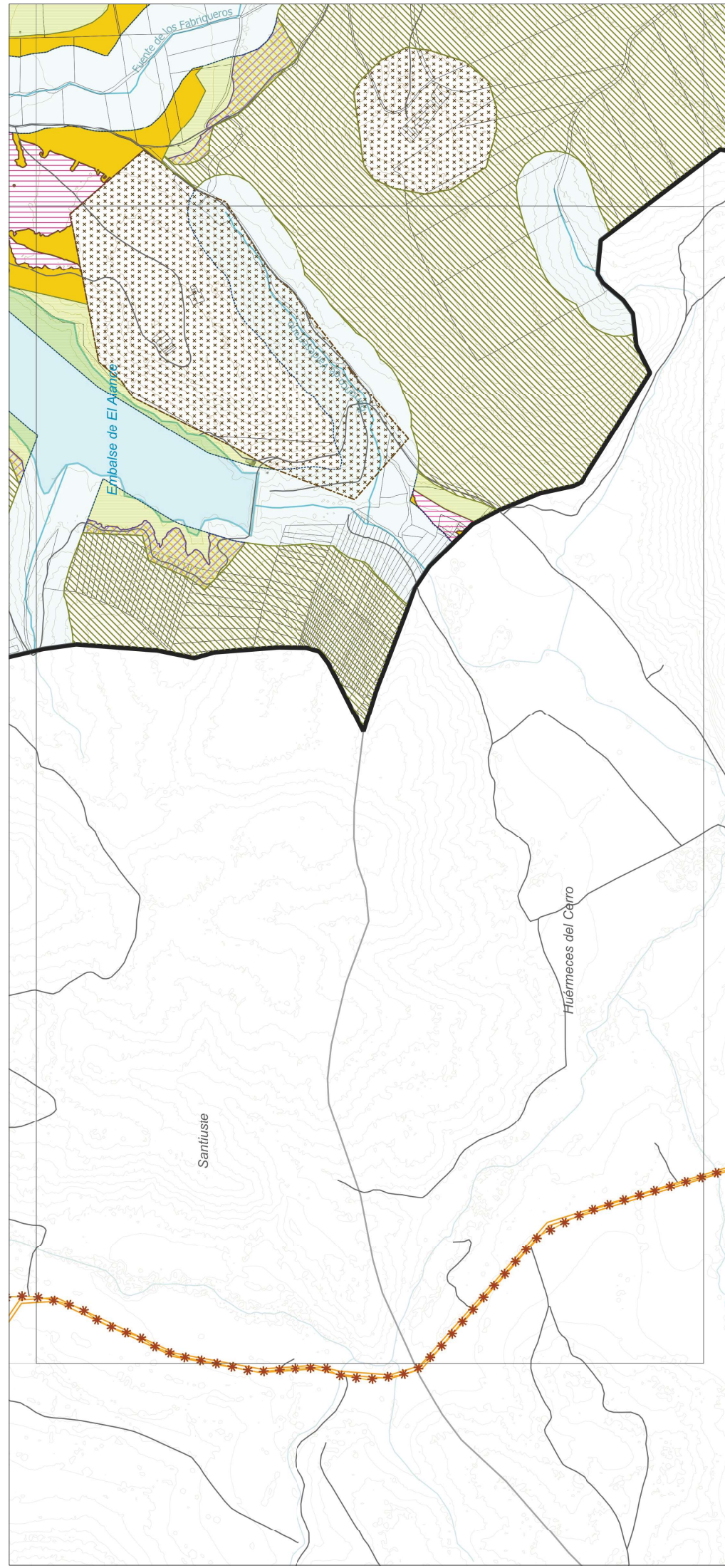
Escala 1:10.000

Elaborado por:
Euzkidea
Ingeniería
Territorio S.L.

Revisado por:



Hoja 03-C



SUELO NO URBANIZABLE PROTECCIÓN ESPECIAL: GRADO I - PROTECCIÓN TOTAL
(por legislación de carácter supramunicipal)

- SRNU de PROTECCIÓN NATURAL**
 - Parque Natural Barranco del Río Dulce
 - Zonas periféricas de protección
 - Microrreserva Subterránea del Río Salado
 - Habitats de interés comunitario
 - Lugar de Importancia Comunitaria (LIC)
 - Zonas de Especial Protección para Aves (ZEPA)
 - Área crítica del agua peridroma
 - Montes de utilidad pública
- SRNU de PROTECCIÓN AMBIENTAL**
 - Dominio público hidráulico:
 - Dominio público pecuario:
 - Vías pecuarias:
 - Cañada
 - Corredor
 - Veneta
- SRNU de PROTECCIÓN ESTRUCTURAL**
 - Área de afectación de carreteras autonómicas
 - Área de limitación de edificación de carreteras autonómicas
 - Área de limitación de edificación ferroviaria
- SRNU de PROTECCIÓN CULTURAL**
 - Bien de Interés Cultural (BIC)
 - Protección de impacto del
 - Bien de Interés Cultural (BIC)
 - Bien de Interés Cultural (BIC)
- Ámbitos arqueológicos:**
 - De protección
 - De prevención

SUELO NO URBANIZABLE PROTECCIÓN ESPECIAL: GRADO II - OCUPACIÓN RESTRINGIDA
(objeto del Plan Especial de Protección del Paisaje)

- SRNU de PROTECCIÓN DE ENTORNO PAYSAJÍSTICO**
- SRNU ESTRUCTURAL AGRARIO Y FORESTAL**
- SRNU de PROTECCIÓN AMBIENTAL**
- SRNU de PROTECCIÓN CULTURAL**
- Ámbitos arqueológicos:**
 - De protección
 - De prevención

SUELO NO URBANIZABLE DE RESERVA:


- SRNU de RESERVA**
- SRNU de PROTECCIÓN AMBIENTAL**
- SRNU de PROTECCIÓN CULTURAL**
- Ámbitos arqueológicos:**
 - De protección
 - De prevención

BASE CARTOGRAFICA

- Autovía
- Carretera nacional
- Carretera autonómica
- Viano local
- Ferrocarril
- Limite autonómico
- Término municipal de Sigüenza
- Otros municipios
- Edificaciones
- Parcelario
- Suelo urbano
- Suelo urbanizable
- Red hidrográfica
- Masas de agua
- Vertientes geodésicos
- Curvas de nivel
- Ámbito del conjunto histórico-artístico de protección del casco histórico
- Patrimonio Paisaje Natural y Cultural
- Patrimonio Municipal (pendiente de declaración)
- Camino de Santiago
- Camino del Cid
- Ruta de don Quijote

Red viaria:

- RIESCOS**
- Incendio**
 - Muy alto
 - Alto
- Erosión**
 - 100-200 m/a al año
 - 50-100 m/a al año
- Irregularidad:**
 - Irregularidad fluvial a 900 años



sigüenza
Ayuntamiento de Sigüenza
PATRIMONIO VIVO

PLAN ESPECIAL DE PROTECCIÓN DE PAISAJE EN SUELO RUSTICO


Junio 2021

PLANO DE ORDENACIÓN O.02. Ordenación

Escala 1:10.000

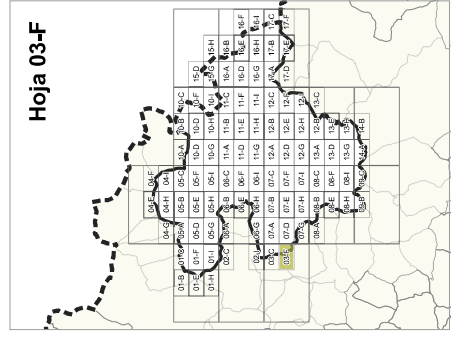
0 100 200 300 m

Elaborado por:



Ezipliega
arquitectura, ingeniería, territorio S.L.

Revisado por:



*Decreto de 10/10/2017 del Consejo de Gobierno por el que se modifica el conjunto histórico de Sigüenza declarado CHA y BIC del Patrimonio Histórico Español