

SUELO NO URBANIZABLE PROTECCIÓN ESPECIAL: GRADO I - PROTECCIÓN TOTAL
(por legislación de carácter supramunicipal)

- SRNU de PROTECCIÓN NATURAL**
- Parque Natural Barranco del Río Dulce
 - Zonas periféricas de protección
 - Microrreserva Subáreas del Río Salado
 - Habitats de interés comunitario
 - Lugar de Importancia Comunitaria (LIC)
 - Zonas de Especial Protección para Aves (ZEPA)
 - Área crítica del Águila peregrina
 - Montes de utilidad pública
- SRNU de PROTECCIÓN AMBIENTAL**
- Dominio público hidráulico:
 - Dominio público pecuario:
 - Vías pecuarias:
 - Cañada
 - Corredil
 - Veneta
- SRNU de PROTECCIÓN DE ENTORNO PAISAJÍSTICO**
- SRNU ESTRUCTURAL AGRARIO Y FORESTAL

SUELO NO URBANIZABLE PROTECCIÓN ESPECIAL: GRADO II - OCUPACIÓN RESTRINGIDA
(objeto del Plan Especial de Protección del Paisaje)

- SRNU de PROTECCIÓN AMBIENTAL
- SRNU de PROTECCIÓN DE ENTORNO PAISAJÍSTICO
- SRNU ESTRUCTURAL AGRARIO Y FORESTAL

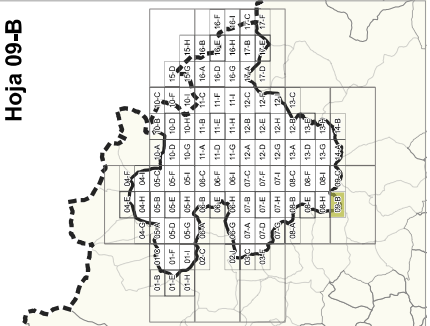
SUELO NO URBANIZABLE DE RESERVA:

- SRNU DE RESERVA

BASE CARTOGRAFICA

- Limite autonómico
- Termino municipal de Sigüenza
- Otros municipios
- Edificaciones
- Parcelario
- Suelo urbano
- Suelo urbanizable
- Red hidrográfica
- Masas de agua
- Vertientes geodésicas
- Curvas de nivel
- Ámbito del conjunto histórico-artístico de protección del casco histórico*
- Patrimonio Paisaje Natural y Cultural
- Patrimonio Municipal (pendiente de declaración)
- Camino de Santiago
- Camino del Cid
- Ruta de don Quijote

- Red viaria:**
- Autovía
 - Carretera nacional
 - Carretera autonómica
 - Viano local
 - Ferrocarril
- RIESCOS**
- Incendio
 - May alto
 - Año
- Erosión**
- 100-200 m/a al año
 - 50-100 m/a al año
 - Menos de 50 m/a al año
- Inundabilidad:**
- Inundabilidad fluvial a 900 años



Sigüenza
Ayuntamiento de Sigüenza

Patrimonio Vivo

PLAN ESPECIAL DE PROTECCIÓN DE PAISAJE EN SUELO RUSTICO

Junio 2021

PLANO DE ORDENACIÓN O.02. Ordenación

0 100 200 300 m

Escala 1:10.000

Elaborado por:

Eziqubiga Ingenieros, Arquitectos, Urbanistas S.L.

Revisado por:

SRNU de PROTECCIÓN CULTURAL

- Bien de Interés Cultural (BIC)
- Protección de impacto del

Ámbitos arqueológicos:

- De protección
- De prevención

SRNU de PROTECCIÓN CULTURAL DE ACTIVIDAD EXTRACTIVA

- Sociedad B - aguas minerales y termales,
- agües minero-medicinales
- Sociedad C - productos mineros de alto valor con interés público

SRNU de PROTECCIÓN ESTRUCTURAL DE INFRAESTRUCTURAS

- Área de afectación de carreteras autonómicas
- Área de limitación de edificación de carreteras autonómicas
- Área de limitación de edificación ferroviaria

SRNU de PROTECCIÓN AMBIENTAL

SRNU de PROTECCIÓN DE ENTORNO PAISAJÍSTICO

SRNU ESTRUCTURAL AGRARIO Y FORESTAL

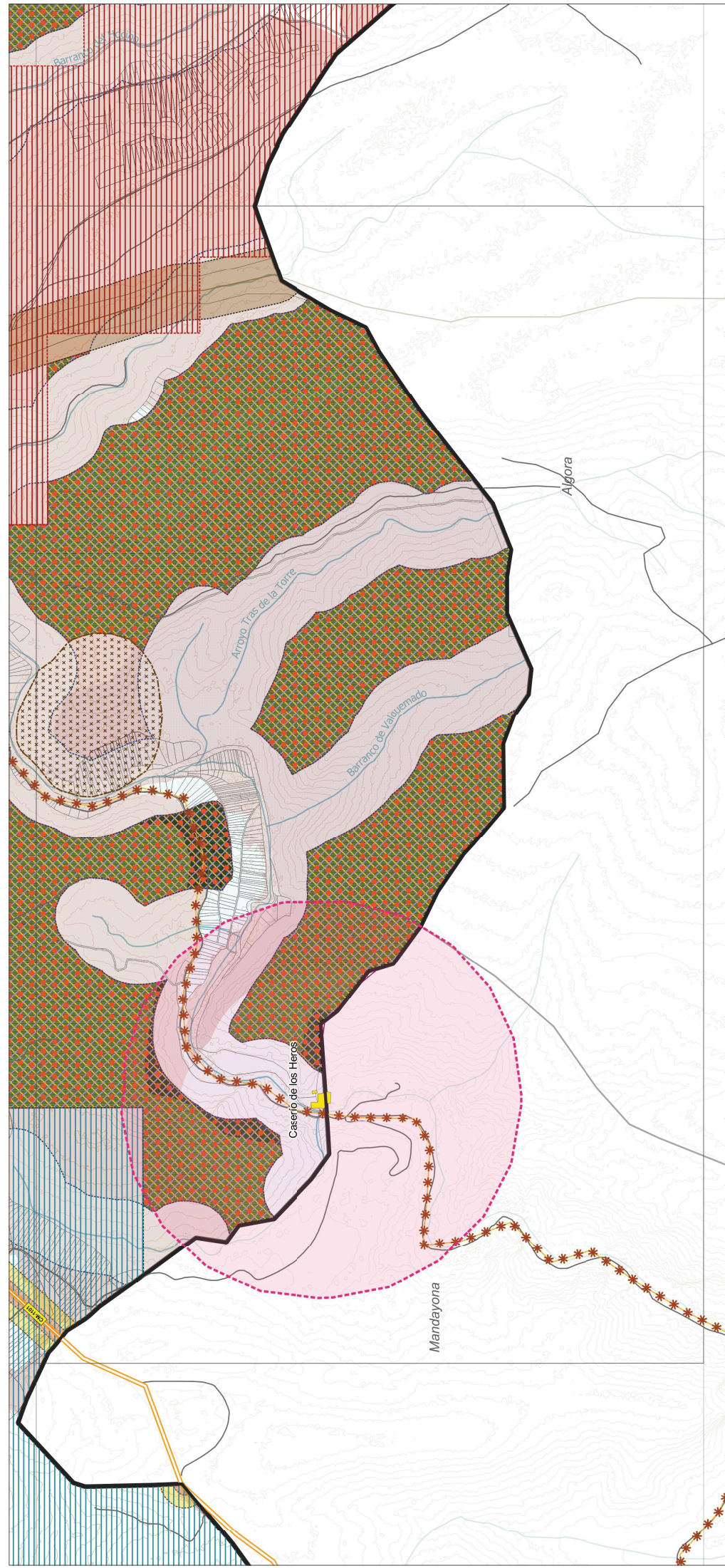
SRNU DE RESERVA

SUELO NO URBANIZABLE DE RESERVA:

SUELO NO URBANIZABLE PROTECCIÓN ESPECIAL: GRADO II - OCUPACIÓN RESTRINGIDA

SUELO NO URBANIZABLE PROTECCIÓN ESPECIAL: GRADO I - PROTECCIÓN TOTAL

SUELO NO URBANIZABLE



SUELO NO URBANIZABLE PROTECCIÓN ESPECIAL: GRADO I - PROTECCIÓN TOTAL
(por legislación de carácter supramunicipal)

- SRNU de PROTECCIÓN NATURAL**
 - Parque Natural Barranco del Río Dulce
 - Zonas periféricas de protección
 - Microrreserva Subterránea del Río Salado
 - Habitats de interés comunitario
 - Lugar de Importancia Comunitaria (LIC)
 - Zonas de Especial Protección para Aves (ZEPA)
 - Área crítica del agua peridroma
 - Montes de utilidad pública
- SRNU de PROTECCIÓN AMBIENTAL**
 - Dominio público hidráulico:
 - Dominio público pecuario:
 - Vías pecuarias:
 - Cañada
 - Corredil
 - Veneta
- SRNU de PROTECCIÓN AMBIENTAL DE ENTORNO PAISAJÍSTICO**
- SRNU ESTRUCTURAL AGRARIO Y FORESTAL**
- SRNU de PROTECCIÓN ESPECIAL: GRADO II - OCUPACIÓN RESTRINGIDA**
(objeto del Plan Especial de Protección del Paisaje)
- SRNU de PROTECCIÓN AMBIENTAL**
 - Área de afectación de carreteras autonómicas
 - Área de limitación de edificación de carreteras autonómicas
 - Área de limitación de edificación ferroviaria
- SRNU de PROTECCIÓN ESTRUCTURAL DE INFRAESTRUCTURAS**
- SRNU de PROTECCIÓN CULTURAL**
 - Bien de Interés Cultural (BIC)
 - Protección de impacto del
- SRNU de PROTECCIÓN CULTURAL DE ACTIVIDAD EXTRACTIVA**
 - Bien de Interés Cultural (BIC)
 - Sección B - aguas minerales y termales,
 - aguas minero-medicinales
 - Sección C - productos mineros de alto valor con interés público

SUELO NO URBANIZABLE DE RESERVA: DE PROTECCIÓN ESPECIAL: GRADO II - OCUPACIÓN RESTRINGIDA
(objeto del Plan Especial de Protección del Paisaje)

- BASE CARTOGRAFICA**
 - Límite autonómico
 - Autovía
 - Carretera nacional
 - Carretera autonómica
 - Vialito local
 - Ferrocarril
 - Término municipal de Sigüenza
 - Otros municipios
 - Edificaciones
 - Parcelario
 - Suelo urbano
 - Suelo urbanizable
 - Red hidrográfica
 - Mesas de agua
 - Vertientes geodésicos
 - Curvas de nivel
 - Ámbito del conjunto histórico-artístico de protección del casco histórico
 - Patrimonio Paisaje Natural y Cultural de declaración
 - Patrimonio Municipal (pendiente de declaración)
 - Camino de Santiago
 - Camino del Cid
 - Ruta de don Quijote
- RIESCOS**
 - Incendio
 - Erosión
 - Muy alto
 - Alto
 - 100-200 l/ha al año
 - 50-100 l/ha al año
 - 100-200 l/ha al año
 - 50-100 l/ha al año
- Inundabilidad:**
 - Inundabilidad fluvial a 900 años

Sigüenza
AYUNTAMIENTO
PATRIMONIO VIVO

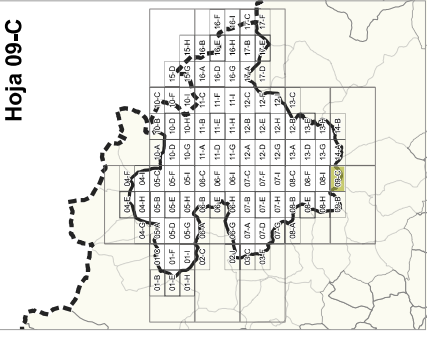
PLAN ESPECIAL DE PROTECCIÓN DE PAISAJE EN SUELO RUSTICO
 Junio 2021
 O.02. Ordenación

PLANO DE ORDENACIÓN
 Junio 2021
 O.02. Ordenación

Escala 1:10.000

Elaborado por:

Revisado por:



*Decreto de 10/10/2017 del Consejo de Gobierno por el que se modifica el conjunto histórico de Sigüenza declarado CHA y BIC del Patrimonio Histórico Español