

SUELO NO URBANIZABLE PROTECCIÓN ESPECIAL: GRADO I - PROTECCIÓN TOTAL
(por legislación de carácter supramunicipal)

- SRNU de PROTECCIÓN NATURAL**
 - Parque Natural Barranco del Río Duke
 - Zonas periféricas de protección
 - Microrreserva Sabinales del Río Salado
 - Habitats de interés comunitario
 - Lugar de Importancia Comunitaria (LIC)
 - Zonas de Especial Protección para Aves (ZEPA)
 - Área crítica del agua peridorense
 - Montes de utilidad pública
- SRNU de PROTECCIÓN AMBIENTAL**
 - Dominio público hidráulico
 - Dominio público pecuario
 - Visos pecuarios
 - Cañada
 - Coville
 - Venera
- SRNU de PROTECCIÓN ESTRUCTURAL DE ENTORNO PAISAJÍSTICO**
- SRNU ESTRUCTURAL AGRARIO Y FORESTAL**
- SRNU de PROTECCIÓN ESTRUCTURAL DE INFRAESTRUCTURAS**
 - Área de afección de carreteras autonómicas
 - Área de limitación de edificación de carreteras autonómicas
 - Área de limitación de edificación ferroviaria
- SRNU ESTRUCTURAL DE ACTIVIDAD EXTRACTIVA**
 - Sociedad B - aguas minerales y termales, aguas minero-medicinales
 - Sociedad C - productos mineros de alto valor con interés público

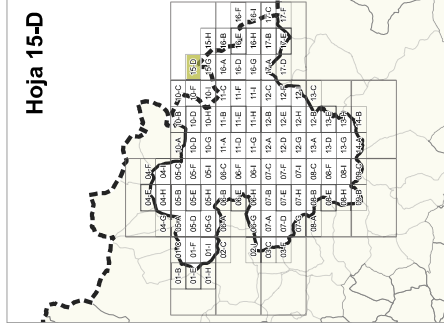
SUELO NO URBANIZABLE PROTECCIÓN ESPECIAL: GRADO II - OCUPACIÓN RESTRINGIDA
(objeto del Plan Especial de Protección del Paisaje)

- SRNU DE RESERVA**
- SRNU de PROTECCIÓN DE ENTORNO PAISAJÍSTICO**
- SRNU ESTRUCTURAL AGRARIO Y FORESTAL**

SUELO NO URBANIZABLE DE RESERVA:

- BASE CARTOGRAFICA**
 - Limite autonómico
 - Término municipal de Sigüenza
 - Otros municipios
 - Edificaciones
 - Parcelario
 - Suelo urbano
 - Suelo urbanizable
 - Red hidrográfica
 - Masas de agua
 - Vértices geodésicos
 - Curvas de nivel
 - Ámbito del conjunto histórico-artístico de protección del casco histórico*
 - Patrimonio Municipal (pendiente de declaración)
 - Camino de Santiago
 - Camino del Cid
 - Ruta de don Quijote
- Red viaria:**
 - Autovía
 - Carretera nacional
 - Carretera autonómica
 - Viaje local
 - Ferrocarril
- RIESCOS**
 - Incendio
 - Muy alto
 - Alto
 - Erosión
 - 100-200 l/ha al año
 - 50-100 l/ha al año
 - Inundabilidad:
 - Inundabilidad fluvial a 900 años

*Decreto de 10/10/2017 del Consejo de Gobierno por el que se modifica el conjunto histórico de Sigüenza declarado CHA y BIC del Patrimonio Histórico Español



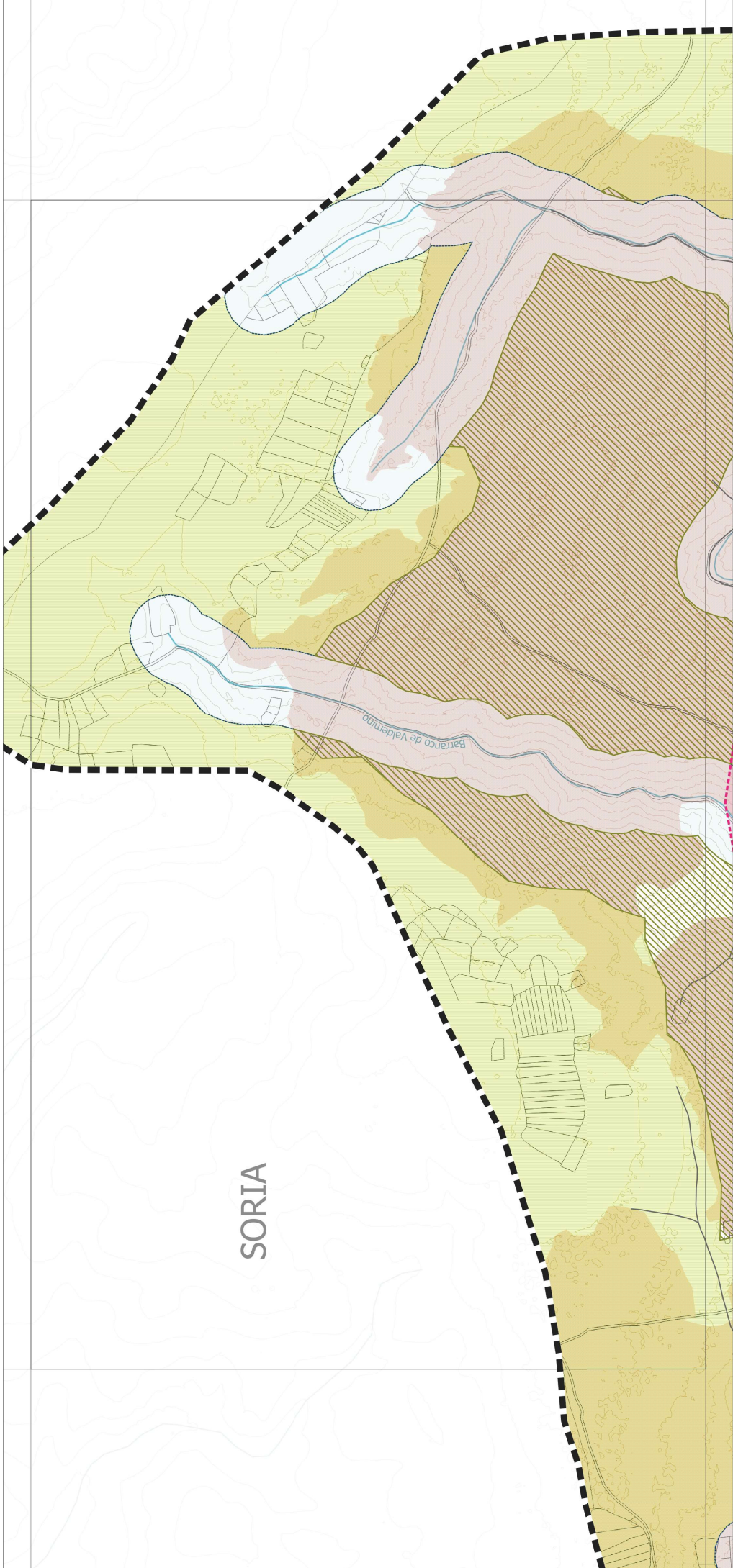
PLAN ESPECIAL DE PROTECCIÓN DE PAISAJE EN SUELO RÚSTICO
Junio 2021
PLANO DE ORDENACIÓN 0.02. Ordenación

Escala 1:10.000

Elaborado por:



Revisado por:



SORIA

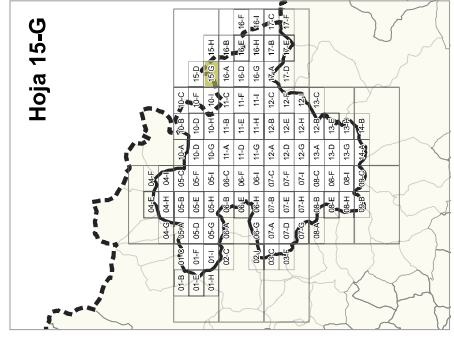
SUELO NO URBANIZABLE PROTECCIÓN ESPECIAL: GRADO I - PROTECCIÓN TOTAL
(por legislación de carácter supramunicipal)

SUELO NO URBANIZABLE PROTECCIÓN ESPECIAL: GRADO II - OCUPACIÓN RESTRINGIDA
(objeto del Plan Especial de Protección del Paisaje)

SUELO NO URBANIZABLE DE RESERVA:

SUELO NO URBANIZABLE

- SRNU de PROTECCIÓN NATURAL**
- Parque Natural Barraño del Río Duero
 - Zonas periféricas de protección
 - Microrreserva Subirats del Río Salado
 - Habitats de interés comunitario
 - Lugar de Importancia Comunitaria (LIC)
 - Zonas de Especial Protección para Aves (ZEPA)
 - Área crítica del agua peridroma
 - Montes de utilidad pública
- SRNU de PROTECCIÓN AMBIENTAL**
- Dominio público hidráulico:
 - Cañada
 - Corredor
 - Veneta
 - Dominio público pecuario:
 - Cañada
 - Corredor
 - Veneta
 - Visos pecuarios:
 - Cañada
 - Corredor
 - Veneta
- SRNU de PROTECCIÓN DE ENTORNO PAISAJÍSTICO**
- SRNU ESTRUCTURAL AGRARIO Y FORESTAL**
- SRNU de PROTECCIÓN AMBIENTAL**
- Área de afectación de carreteras autonómicas
 - Área de limitación de edificación de carreteras autonómicas
 - Área de limitación de edificación ferroviaria
- SRNU de PROTECCIÓN ESTRUCTURAL DE INFRAESTRUCTURAS**
- Área de afectación de carreteras autonómicas
 - Área de limitación de edificación de carreteras autonómicas
 - Área de limitación de edificación ferroviaria
- SRNU ESTRUCTURAL DE ACTIVIDAD EXTRACTIVA**
- Sección B - aguas minerales y termales, aguas minero-medicinales
 - Sección C - productos mineros de alto valor con interés público
- SRNU de PROTECCIÓN CULTURAL**
- Bien de Interés Cultural (BIC)
 - Bien de Interés Cultural (BIC) de protección de impacto del
 - Bien de Interés Cultural (BIC)
- Ámbitos arqueológicos:**
- De protección
 - De prevención



- BASE CARTOGRAFICA**
- Limite autonómico
 - Limite municipal de Sigüenza
 - Otros municipios
 - Edificaciones
 - Parcelario
 - Suelo urbano
 - Suelo urbanizable
 - Red hidrográfica
 - Masas de agua
 - Vertientes geodésicos
 - Curvas de nivel
 - Ámbito del conjunto histórico-artístico de protección del casco histórico
 - Patrimonio Paisaje Natural y Cultural
 - Patrimonio Municipal (pendiente de declaración)
 - Camino de Santiago
 - Camino del Cid
 - Ruta de don Quijote
- Red viaria:**
- Autovía
 - Carretera nacional
 - Carretera autonómica
 - Viaje local
 - Ferrocarril
- RIESCOS**
- Incendio:
 - Muy alto
 - Alto
 - Erosión:
 - 100-200 l/ha al año
 - 50-100 l/ha al año
 - Inundabilidad:
 - Inundabilidad fluvial a 900 años
- *Decreto de 10/10/2017 del Consejo de Gobierno por el que se modifica el conjunto histórico de Sigüenza declarado CHA y BIC del Patrimonio Histórico Español

PLAN ESPECIAL DE PROTECCIÓN DE PAISAJE EN SUELO RÚSTICO

Junio 2021


PLANO DE ORDENACIÓN 0.02. Ordenación

Escala 1:10.000

0 100 200 300 m

Elaborado por: Eziqbiga ingeniería territorial S.L.

Revisado por:



SUELO NO URBANIZABLE PROTECCIÓN ESPECIAL GRADO I - PROTECCIÓN TOTAL
(por legislación de carácter supramunicipal)

SUELO NO URBANIZABLE PROTECCIÓN ESPECIAL GRADO II - OCUPACIÓN RESTRINGIDA
(objeto del Plan Especial de Protección del Paisaje)

SUELO NO URBANIZABLE DE RESERVA

- BASE CARTOGRAFICA**
- Limite autonómico
 - Termino municipal de Sigüenza
 - Otros municipios
 - Edificaciones
 - Parcelario
 - Suelo urbano
 - Suelo urbanizable
 - Red hidrográfica
 - Mesas de agua
 - Vértices geodésicos
 - Curvas de nivel
 - Ámbito del conjunto histórico-artístico de protección del casco histórico*
 - Patrimonio Mundial (pendiente de declaración)
 - Camino de Santiago
 - Camino del Cid
 - Ruta de don Quijote
- Red viaria:**
- Autovía
 - Carretera nacional
 - Carretera autonómica
 - Viaje local
 - Ferrocarril
- SRNU de PROTECCIÓN NATURAL**
- Parque Natural Barranco del Río Dulce
 - Zonas periféricas de protección
 - Habitats de interés comunitario
 - Lugar de Importancia Comunitaria (LIC)
 - Zonas de Especial Protección para Aves (ZEPA)
 - Área crítica del agua peridroma
 - Montes de utilidad pública
- SRNU de PROTECCIÓN AMBIENTAL**
- Dominio público hidráulico:
 - Dominio público pecuario:
 - Vías pecuarias:
 - Cañada
 - Cortel
 - Veneta
- SRNU de PROTECCIÓN DE ENTORNO PAISAJÍSTICO**
- SRNU ESTRUCTURAL AGRARIO Y FORESTAL
- SRNU de PROTECCIÓN ESPECIAL DE ACTIVIDAD EXTRACTIVA**
- Sección B - aguas minerales y termales, aguas minero-medicinales
 - Sección C - productos mineros de alto valor con interés geológico
- SRNU de PROTECCIÓN CULTURAL**
- Bien de Interés Cultural (BIC)
 - Bien de Interés Cultural (BIC)
 - Bien de Interés Cultural (BIC)
 - Protección de impacto del
 - Bien de Interés Cultural (BIC)
- SRNU de PROTECCIÓN AMBIENTAL**
- Área de afectación de carreteras autonómicas
 - Área de limitación de edificación de carreteras autonómicas
 - Área de limitación de edificación ferroviaria
- SRNU de PROTECCIÓN ESTRUCTURAL DE INFRAESTRUCTURAS**
- SRNU de PROTECCIÓN ESPECIAL DE ACTIVIDAD EXTRACTIVA**

PLAN ESPECIAL DE PROTECCIÓN DE PAISAJE EN SUELO RÚSTICO

Junio 2021

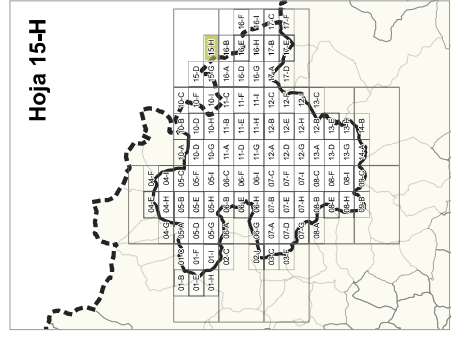
PLANO DE ORDENACIÓN 0.02. Ordenación

Escala 1:10.000

0 100 200 300 m

Elaborado por: Eziqubiga ingenieros, S.L.

Revisado por:



*Decreto de 10/10/2017 del Consejo de Gobierno por el que se modifica el conjunto histórico de Sigüenza declarado CHA y BIC del Patrimonio Histórico Español